

Between the Mont Ventoux and the Dentelles de Montmirail



From the tourist office, follow the direction of Suzette (I). The D90 will lead you to the village of Suzette, perched on a hill, surrounded by vines and watched over by St-Amand, the culminating point of the massif of the Dentelles de Montmirail (732m).

On arriving in Suzette, take a short break near the viewpoint indicator. You can then admire the view of the Mont-Ventoux on one side and the Dentelles de Montmirail on the other.

Possibility of a short cut (II) : At Suzette, follow the direction « Le Barroux »

Go downhill at an easy pace for 1,8 km then go up again in the welcome shade of the pine trees.

Before getting to Barroux, at the intersection indicating the monastery and the aqueduct (VII), you have the possibility of going straight on to visit the village (follow the indications as from point (VI) or of turning left (there is a signpost) to continue the itinerary (follow the indication as from point (VIII)).

To continue the itinerary (III) : At Suzette, follow the direction for « Lafare »

You will pass in front of the town hall and the church then the path becomes more narrow. It is surrounded by the AOC Côtes du Rhône vines and offers a magnificent view over the Dentelles de Montmirail. At the bottom of this path (IV), you get back to the D90. Going down on the left, you get back to the village of Lafare.

This small village of just over a few hundred inhabitants is nestled in the heart of the massif of the Dentelles de Montmirail. It faces the St-Christophe rock which is famous for its climbing routes .

Then take the direction for La Roque-Alric (V). The road is winding and requires a little effort. As a reward the village appears at last, at a bend. Clinging to a rocky peak, it looks as though it comes straight from a Provencal crèche.

The D90 then goes down towards the next stopping place : le Barroux. The view is splendid. In the distance the castle at the top of the village can be seen, as well as the ever present vines cultivated in terraces, and as a back drop the plain of the Comtat Venaissin.

On arriving in Le Barroux (VI), you can follow the signposts and visit the village. Do not hesitate to go up to the castle (it can be visited), there is a spectacular view of the surroundings from the esplanade.

Otherwise, to continue the itinerary, turn left in the direction of Malaucène. The signposts for cyclists follow the direction of the aqueduct. Be sure to admire it on your right (VIII).

Once you are on the Chemin de Champ Reynier, the orchards and the vines mingle and form mosaics of colour in autumn.

After going by the oratory, near the D938 (IX), the path goes down again and leads you back to Malaucène.



Conception : COVE et SMAEMV - Impimerie : De Rudder - Crédit photo : ADDRT 84 et Service tourisme COVE

Infos touristiques



Office de tourisme de Malaucène

3 place de la mairie - 84380 Malaucène

Tél. 04 90 65 22 59

malaucene@wanadoo.fr

www.malaucene.fr



www.provence-a-velo.fr
www.provence-cycling.com




Balades à vélo autour du Ventoux - Cycling ride around the Ventoux

Entre Ventoux et Dentelles



Between the Mont Ventoux and the Dentelles de Montmirail



Distance	23 km (avec variante : 28,5 km) 14 miles (with the alternative route : 17,5 miles)	Distance
Niveau	"Sportif" "Experienced"	Level
Parking	Malaucène, Office de Tourisme, Cours des Isnards.	Parking facilities
En cour de Balisage		In course of Signposted

Conseils et équipement : En cas de doute sur l'itinéraire, poursuivre sur la route principale. L'équipement en vélo tout chemin est préférable.

Advices and equipment : In case of doubt about direction, stay on the main road. Prefer hybrid bike equipment.

Ce circuit très escarpé, s'adressant à des cyclistes aguerris, vous offrira des points de vue magnifiques sur les Dentelles et le Mont-Ventoux.

This very steep circuit is for experienced cyclists, it will give you the opportunity to see magnificent panoramas over the Dentelles and the Mont-Ventoux.

Professionnels "Accueil Vélo"

Loueur Accompagnateur

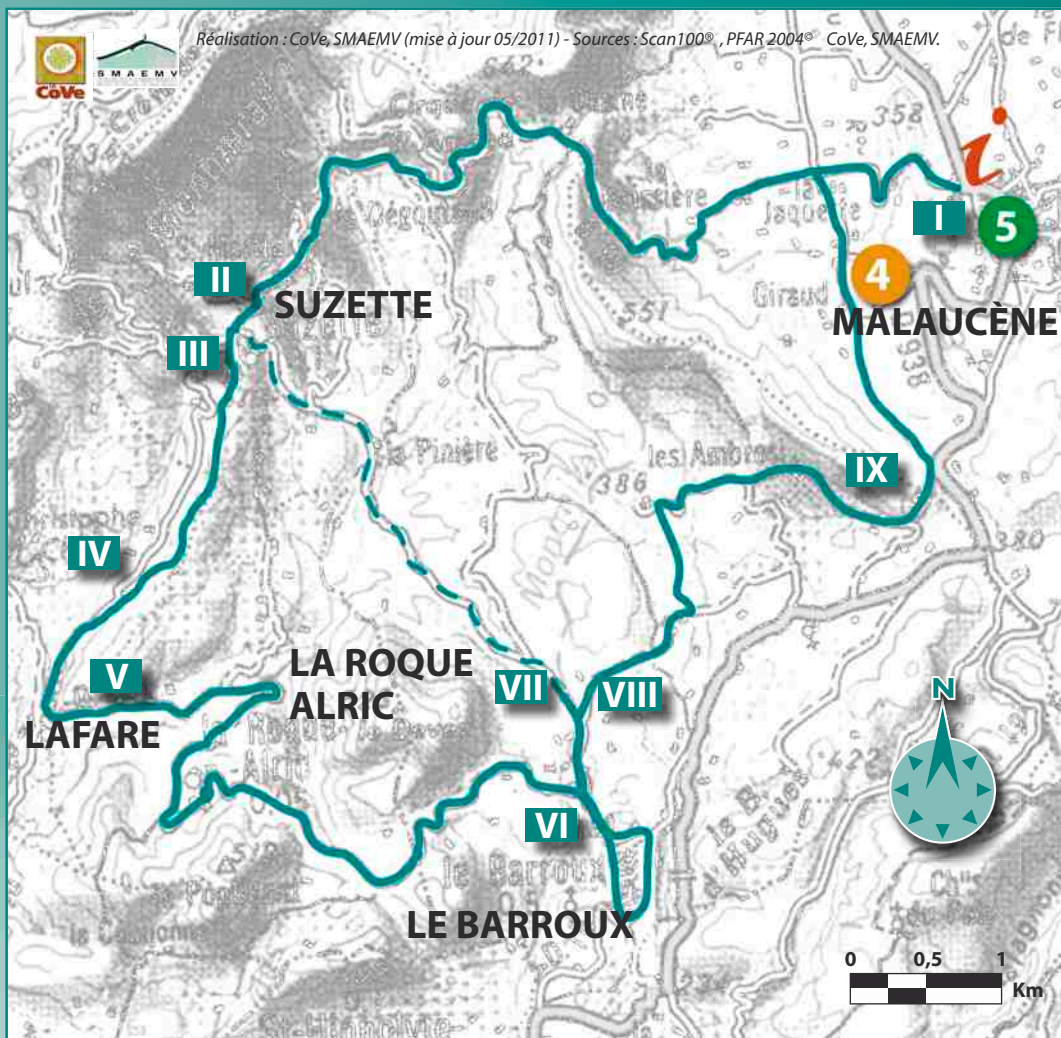
5 **Ventoux Bikes**
00 33 (0)4 90 62 58 19
info@ventoux-bikes.fr
www.ventoux-bikes.fr
1 Avenue de Verdun
84340 Malaucène

Hébergement

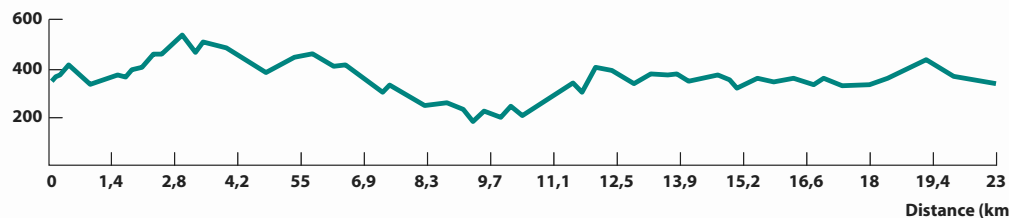
4 **Le Clos Saint Michel**
00 33 (0)4 90 65 21 37
contact@le-clos-saint-michel.com
www.le-clos-saint-michel.com
Clos Saint-Michel
84340 Malaucène

Pour plus de services

« **Accueil Vélo** »
ADTHV Tourisme Haut Vacluse
00 33 (0)4 90 65 06 41
adthv@wanadoo.fr
www.hautvacluse.com



Altitude (m)



Entre Ventoux et Dentelles



Depuis l'office de tourisme, suivre la direction de Suzette (I).
La D90 vous conduira au village de Suzette, perché sur une colline, entouré de vignes et surveillé par le St-Amand, point culminant du massif des Dentelles de Montmirail (732 m).
Arrivé à l'entrée de Suzette, faites une petite pause près de la table d'orientation. Vous pourrez alors admirer la vue sur le mont Ventoux d'un côté et les Dentelles de Montmirail de l'autre.

Possibilité de raccourci (III) : À Suzette, suivre la direction « Le Barroux »

Descendez tranquillement la route sur 1,8 km puis remontez en cheminant à l'ombre bienvenue des pins.
Avant l'entrée du Barroux, à l'intersection qui indique le monastère et l'aqueduc (VII), vous avez la possibilité d'aller tout droit pour visiter le village (suivre indication à partir du point (VI) ou de prendre à gauche (balisage présent) pour poursuivre l'itinéraire (suivre indication à partir du point (VIII)).

Pour continuer l'itinéraire (III) : À Suzette, suivre la direction « Lafare »

Vous passerez devant la mairie et l'église puis le chemin devient plus étroit. Il côtoie les vignobles AOC Côtes-du-Rhône et vous offre une magnifique vue sur les Dentelles de Montmirail. En bas de ce chemin (IV), vous retrouvez la D90. En descendant à gauche, vous rejoignez le village de Lafare.

Ce petit village, d'un peu plus de cent âmes, se niche au cœur du massif des Dentelles de Montmirail. Il fait face au rocher St-Christophe célèbre pour ses voies d'escalade.

Prenez ensuite la direction de la Roque-Alric (V). La route serpente beaucoup et vous demande un peu d'effort. En guise de récompense le village apparaît enfin, au détour d'un virage. Accroché au piton rocheux, on le croirait tout droit sorti d'une crèche provençale.

La D90 redescend ensuite vers la prochaine étape : le Barroux. La vue est superbe. On aperçoit au loin le château au sommet du village, le vignoble omniprésent cultivé en terrasses, au loin la plaine du Comtat Venaissin.

À l'entrée du Barroux (VI), vous pouvez suivre le balisage pour faire un petit tour dans le village. N'hésitez pas à monter au château (que vous pouvez visiter), l'esplanade vous offre une vue imprenable sur les environs.

Sinon pour poursuivre l'itinéraire, prenez à gauche en direction de Malaucène.

Les panneaux cyclotouristiques suivent la direction l'aqueduc. Ne manquez pas de l'admirer sur votre droite (VIII).

Une fois sur le Chemin de Champ Reynier, les vergers et les vignes se mêlent et forment de mosaïques de couleur durant l'automne.

Après avoir dépassé l'oratoire, près de la D938 (IX), le chemin redescend et vous ramène à Malaucène.