

Among Chapels and Orchards



Follow the direction for Beaumont-du-Ventoux indicated opposite the tourist office (I) then further on the left, go onto the Avenue du Maquis (II). You go up the the Cours des Isnards which hosts a typically Provençal market every Wednesday morning.

On the outskirts of Malaucène, a small road will take you among orchards and vines until you reach a small bridge where you will turn right onto a dirt track (III).

You will go by the St-Roch chapel (IV) on your right, dedicated to the saint who protected the Comtat from the plague.

Opposite you are zaffre cliffs with strange shapes.



If you wish to prolong your circuit a little, we advise you to turn left at the level of the village wash house in the hamlet of Valettes (V) and go and admire the St-Sépulcre Chapel built in the XIIth century. The very elaborate architecture and the

great care given to the décor give it charm and elegance (VI). 2,5km further, there is another Roman chapel, Ste-Marguerite (VII). Like its neighbour, it is built with stone from the nearby quarries.

Otherwise, to continue your itinerary, take the D153 opposite you, at the level of the wash house. It will take you directly to the village of Beaumont-du-Ventoux.

On the outskirts of the village, go right at the level of the milestone (VIII). Then follow the signposts for cyclists, which will lead you back to Malaucène.



Infos touristiques



Office de tourisme de Malaucène

3 place de la mairie 84 380 Malaucène

Tél. 04 90 65 22 59

ot-malaucene@wanadoo.fr

www.malaucene.fr

Conception : CoVe et SMAEMV - Imprimerie : De Rudder - Crédit photo : ADDRT 84 et Service tourisme CoVe




www.provence-a-velo.fr
www.provence-cycling.com



Balades à vélo autour du Ventoux - Cycling ride around the Ventoux

Entre chapelles et vergers

Among Chapels and Orchards



Distance	10 km (6 miles)	Distance
Niveau	"Famille" "Family"	Level
Parking	Malaucène, Office de Tourisme Tourist office in Malaucène	Parking facilities
En cour de Balisage		In course of Signposted

Conseils et équipement : En cas de doute sur l'itinéraire, poursuivre sur la route principale. L'équipement en vélo tout chemin est préférable.

Advices and equipment : In case of doubt about direction, stay on the main road. Prefer hybrid bike equipment

Cet itinéraire très familial vous invite à cheminer parmi vignobles, cerisiers et oliviers, en longeant les contreforts du Géant de Provence.

This itinerary is suitable for families and gives you the opportunity to wend your way among vineyards, cherry orchards and olive groves, skirting the foothills of the Giant of Provence.

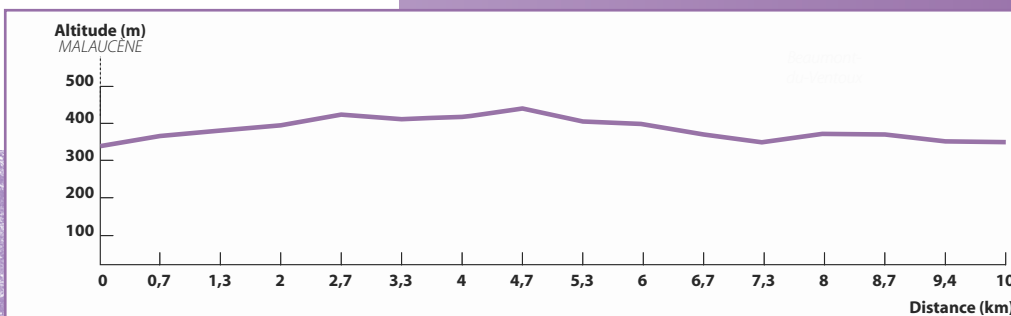
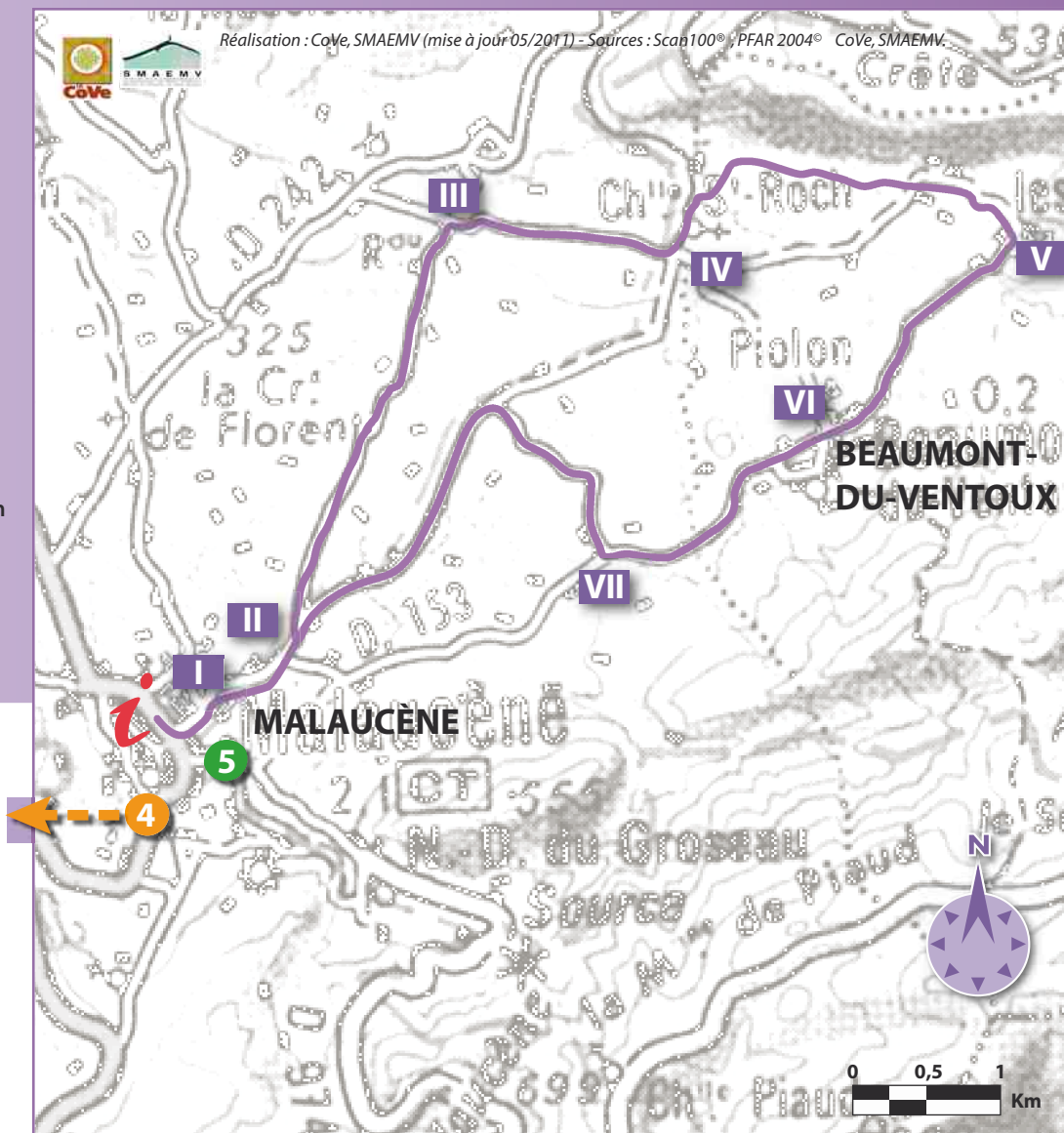
Professionnels "Accueil Vélo"

Hébergements

- 4** **Ventoux Bikes**
00 33 (0)4 90 62 58 19
info@ventoux-bikes.fr
www.ventoux-bikes.fr
1, Avenue de Verdun
84340 Malaucène

Terroir et lieux de visite

- 5** **Le Clos Saint-Michel**
00 33 (0)4 90 65 21 37
contact@le-clos-saint-michel.com
www.le-clos-saint-michel.com
Clos Saint-Michel
84 340 Malaucène



Entre Chapelles et Vergers

Suivez la direction de Beaumont-du-Ventoux indiquée en face de l'office de tourisme (II) puis plus loin, à gauche, sur l'Avenue du Maquis (III). Vous remontez le Cours des Isnards qui accueille tous les mercredis matin un marché typiquement provençal.



À la sortie de Malaucène, une petite route vous fera cheminer entre vergers et vignes jusqu'à un petit pont où vous tournerez à droite sur le chemin de terre (III).

Vous longerez sur votre droite, la chapelle St-Roch (IV), dédiée au saint qui protégea le Comtat de la peste. En face de vous, les falaises de safre aux formes étranges.

Si vous souhaitez prolonger un peu votre parcours, nous vous conseillons de tourner à gauche au niveau du lavoir du hameau des Valettes (V) pour aller admirer la Chapelle du St-Sépulcre édifée au XII^e s. L'architecture très élaborée et le soin particulier apporté aux décors, lui confèrent charme et élégance. 2,5km plus loin, une autre chapelle romane, Ste-Marguerite (VI). Comme sa voisine, la pierre utilisée provient des carrières toutes proches.



Sinon, pour poursuivre votre itinéraire, prenez la D153 en face de vous, au niveau du lavoir. Elle vous amènera directement au village de Beaumont-du-Ventoux.

À la sortie du village, prenez à droite au niveau de la borne kilométrique (VII). Puis suivez les panneaux directionnels cyclistes, ils vous ramèneront à Malaucène.